





EFFICIENZA RACCOLTA PORTA A PORTA	
	Maggio-14
<i>Frazione di rifiuto</i>	<i>Kg</i>
Organico	106.220
Carta	22.180
Imb. In Plastica	18.510
Imb. In vetro e lattine	33.470
Secco indifferenziato	88.220
Imb. In cartone	11.520
Totale RD	191.900
Totale Rifiuti	280.120
% RD	68,51

ISOLA MOBILE	DATA	N° UTENTI
Isola mobile Piazza Aia	03.05.2014	0
Isola mobile Piazza Sacro Cuore	17.05.2014	6
Totale Utenti mese di Maggio		6





INGOMBRANTI RACCOLTI				
	A Domicilio	Isola Mobile	Stradale – rifiuti abbandonati	Totale
	<i>Kg</i>	<i>Kg</i>	<i>Kg</i>	
Frigoriferi	100	0	0	100
Legno	0	140	0	140
Metallo	30	10	0	40
Plastica Durevole	0	0	0	0
Pneumatici	50	0	1620	1670
Prodotti Tessili	70	20	120	210
RAEE diversi, non pericolosi	140	30	0	170
Rifiuti ingombranti	30	0	0	30
TV e Monitor	160	0	20	180
Verde	0	0	0	0
			Totale	2.540

	% RD Efficienza Raccolta Porta a Porta	% RD secondo metodo standardizzato Regione Abruzzo
Maggio 2014	68,51	68,02

Data	Strade interessate	Rifiuti raccolti
09- Maggio	Via Della Torre	Rifiuti ingombranti
	Località Le Foci	Non si rappresentano rifiuti abbandonati
	Località Santa Maria	1 busta indifferenziato

Località Santa Maria, 09/05/2014	
<i>Prima dell'intervento</i>	<i>Dopo l'intervento</i>
	
Via Della Torre, 09/05/2014	
<i>Prima dell'intervento</i>	<i>Dopo l'intervento</i>
	

Data	Strade interessate	Rifiuti raccolti
28- Maggio	Via Chiusa Le Foci	10 buste indifferenziato
	Località Tre Ponti	10 contenitori carrellati da lt. 360

Via Chiusa Le Foci, 28/05/2014	
<i>Prima dell'intervento</i>	<i>Dopo l'intervento</i>
 <p>A photograph showing a paved road with a significant amount of trash, including plastic bottles and bags, piled up on the right shoulder. The background shows a rural landscape with hills and some buildings.</p>	 <p>A photograph of the same road after the cleanup. The trash has been removed, and the shoulder is now clear and free of debris.</p>
 <p>A close-up photograph of the trash on the ground, showing several white plastic bags and other debris scattered on the grass and dirt.</p>	 <p>A close-up photograph of the ground after the trash has been removed, showing a clear area of grass and dirt.</p>







Località Tre Ponti, 28/05/2014

Prima dell'intervento

Dopo l'intervento



Data	Strade interessate	Rifiuti raccolti
30- Maggio	Via Cicivette	Non si rappresentano rifiuti abbandonati
	Via Gualchiera	Non si rappresentano rifiuti abbandonati
	Via Benedetto Croce	Non si rappresentano rifiuti abbandonati
31- Maggio	Via S. Cecilia	20 buste indifferenziato
	SS 696, fontanile di Paterno	8 buste indifferenziato
	Vico Carso	2 buste indifferenziato

Via S. Cecilia, 31/05/2014	
<i>Prima dell'intervento</i>	<i>Dopo l'intervento</i>
	
	
	



SS 696, fontanile di Paterno, 31/05/2014

Prima dell'intervento

Dopo l'intervento



Via Carso, 31/05/2014

Prima dell'intervento



Dopo l'intervento



Sportello Del Cittadino